

SÄÄPALVELUJA KESKI-EUROOPASSA

Linkkien alkuperäinen lähde kunkin maan AIP GEN 3.5

Koonnut MA/1.7.2017

Tämä lista kattaa vain OH-STL 2017 Euroopanreissua varten kartoitettuja maita.

ITALIA

<http://www.meteo.fvg.it/>

ITÄVALTA

Kaupallinen:

homebriefing.com

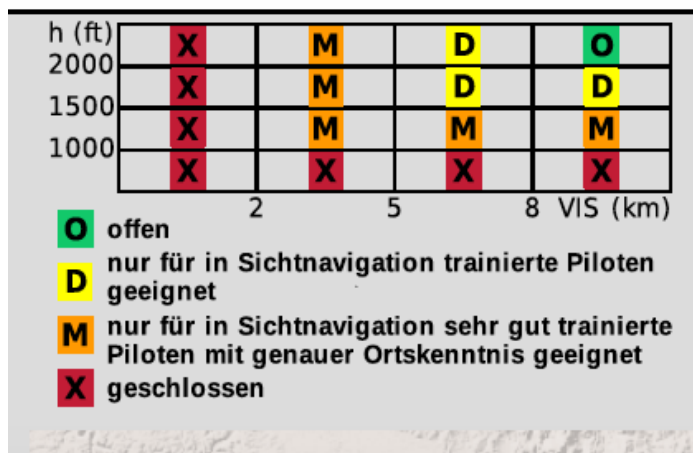
Maksullinen 45e/vuosi, kuukauden ilmainen trial, yhteinen Sveitsin kanssa.

Austrocontrol:

<https://www.austrocontrol.at/flugwetter/start.php?back=https://www.austrocontrol.at/flugwetter/index.php>

Ilmainen, vaatii rekisteröitymisen, ulkomaiselle pilotille 2-3 päivän käsittelyaika.
Lentolupakirjan kopio vaaditaan sähköpostitse.

VFR-reiteille GAFOR-ennuste 3 x 2h:



D/M rajat samat Sveitsissä

Huom! Saksa, Slovenia, Kroatia (D = ei pilviä odotettavissa alle 1000 jalkaa AGL)

(Suomi O = ei pilviä odotettavissa alle 1500 jalan AGL, X pilvet alle 500 jalkaa)

KROATIA

<http://met.crocontrol.hr/gafor>

<http://met.crocontrol.hr/web/guest/opmet-croatia>

GAFOR VFR-reiteille, 3x 2h

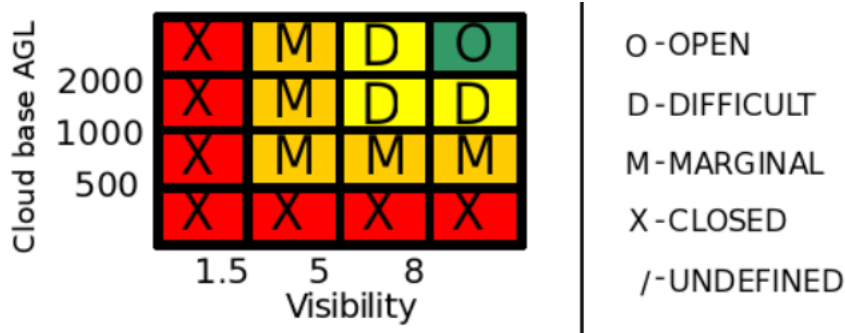
Reference height (reitien korkein kohta)

O OPEN vis>8km, clouds >2000 AGL

D DIFFICULT vis>5km, clouds >1000 AGL

M MARGINAL vis >1.5km, clouds >500AGL

X CLOSED



3 x 2h esim DDO

FPL:

For VFR flights on recommended VFR route within the Republic of Croatia the route given in the flight plan shall indicate the point at which the flight intends to join that VFR route and the point at which the flight intends to leave that route.

LATVIA

Säätutka: <http://www.meteo.lv/radars/?nid=763>

LIETTUA

Maksullinen palvelu.

PUOLA

<http://awiacja.imgw.pl/en/>

Säätutka: <http://www.pogodynka.pl/radary>

10 minuutin päivitysväli

RANSKA

Ilmainen, vaatii rekisteröitymisen

<https://aviation.meteo.fr/login.php?lang=gb>

Säätutka: <http://www.meteofrance.com/previsions-meteo-france/animation/radar/france>

RUOTSI

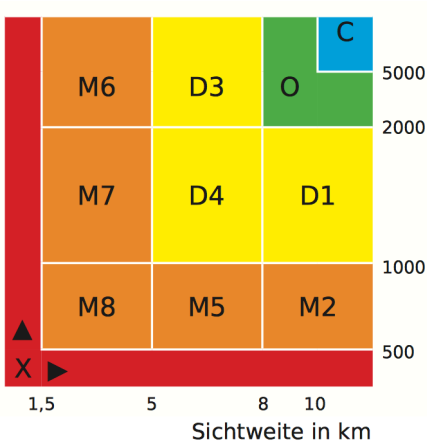
<https://aro.lfv.se>

osa palveluista vaatii rekisteröitymisen.

SAKSA

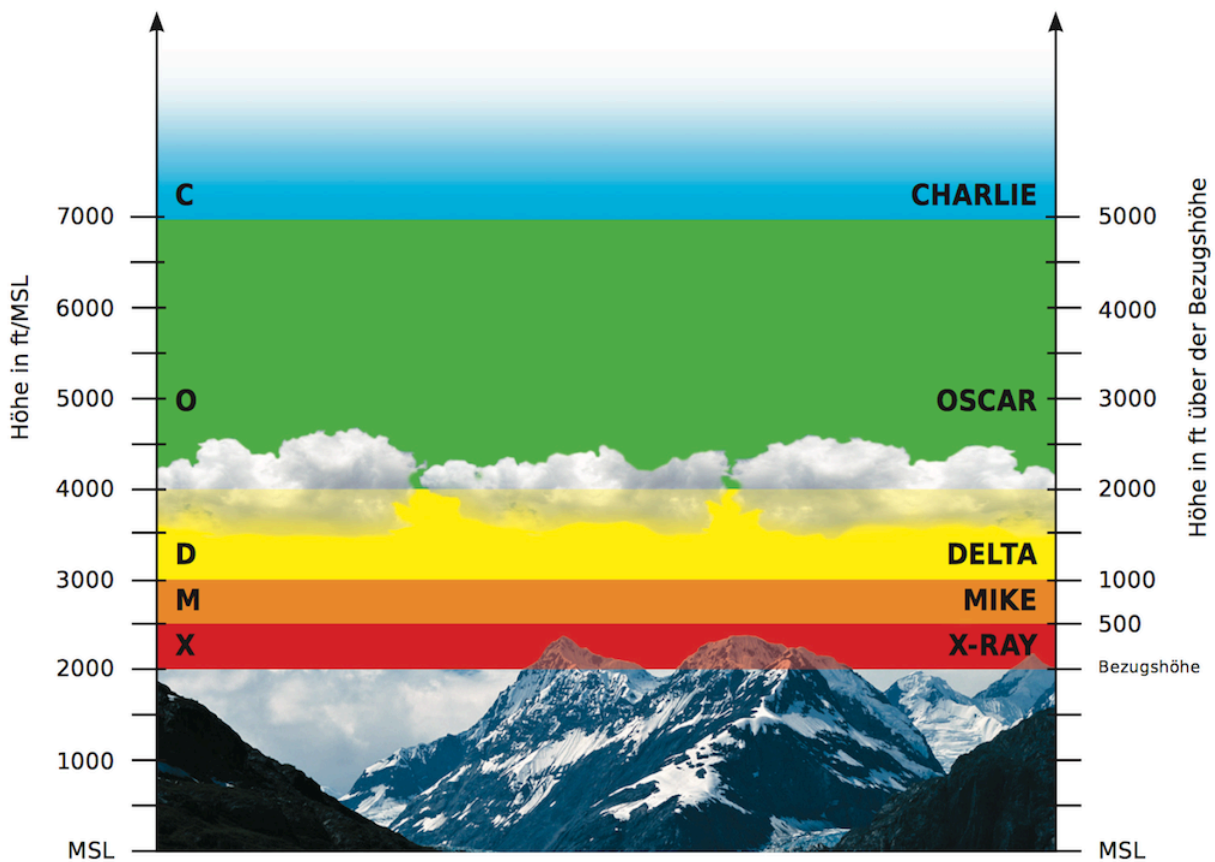
Maksullinen PC-sovellus

GAFOR Skydemonin kautta



Ausgabezeit	Gültigkeitszeitraum der Vorhersage (GAFOR)			
	gesamt	1. Periode	2. Periode	3. Periode
02:00 ¹⁾	03 - 09	03 - 05	05 - 07	07 - 09
05:00	06 - 12	06 - 08	08 - 10	10 - 12
08:00	09 - 15	09 - 11	11 - 13	13 - 15
11:00	12 - 18	12 - 14	14 - 16	16 - 18
14:00	15 - 21	15 - 17	17 - 19	19 - 21

¹⁾ nur während der gesetzlichen Sommerzeit (MESZ)
Bei unvoresehenen Wetterverschlechterungen wird zwischen den planmäßigen Ausgabezeiten ein korrigierter GAFOR herausgegeben.



Bezugshöhe = VFR-reitin korkein kohta / referenssikorkeus - ympärillä voi olla korkeampia huippuja!

SLOVAKIA

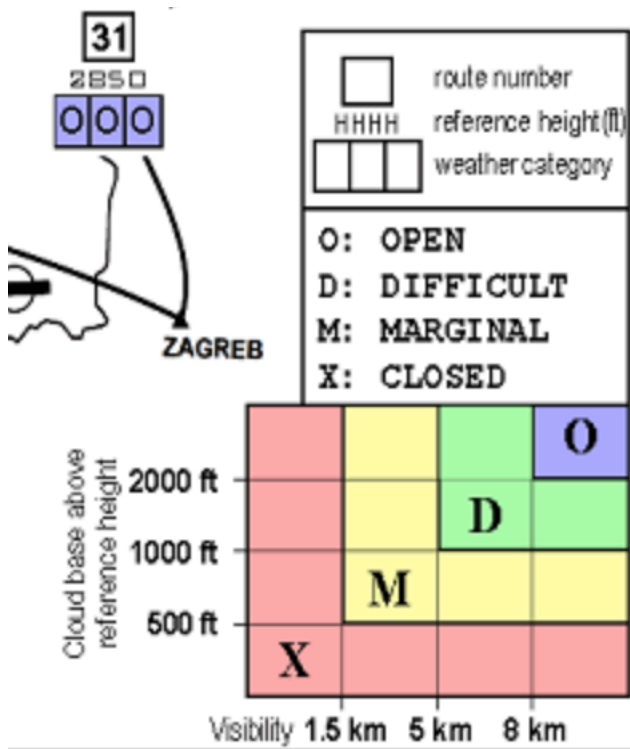
<http://www.shmu.sk/sk/?page=1>

Itäisen euroopan ennuste 3 vrk:

http://www.shmu.sk/en/?page=1&id=meteo_num_europa

SLOVENIA

<http://meteo.arso.gov.si/met/sl/aviation/>

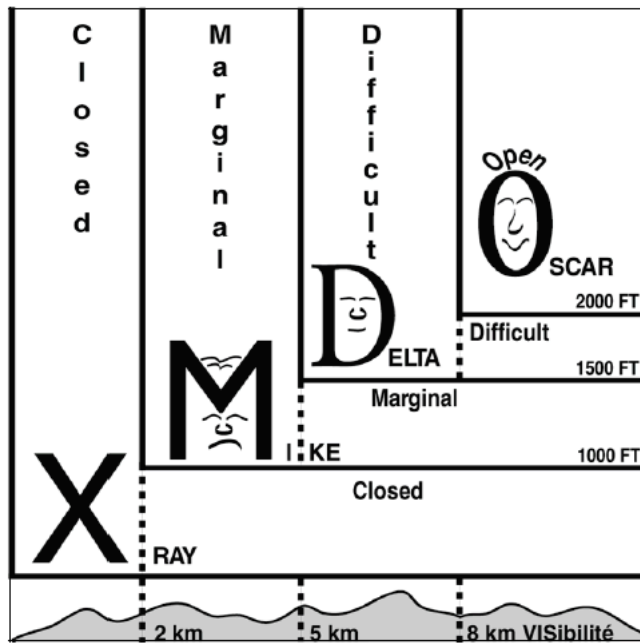


SVEITSI

<http://www.meteoschweiz.admin.ch/home.html?tab=overview>

<http://www.meteoschweiz.admin.ch/home/service-und-publikationen/beratung-und-service/flugwetter/fachartikel/meteo-briefing.html>

<http://www.alpenflugwetter.com/>



Ausgabezeit Heure d'émission	Gültigkeit (6h) Validité (6h)	d'été. Zeitschritte Periods
0500 UTC	0600 - 1200 UTC	0600 - 0800 / 0800 - 1000 / 1000 - 1200 UTC
0845 UTC	0900 - 1500 UTC	0900 - 1100 / 1100 - 1300 / 1300 - 1500 UTC
1145 UTC	1200 - 1800 UTC	1200 - 1400 / 1400 - 1600 / 1600 - 1800 UTC
1445 UTC*	1500 - 2100 UTC	1500 - 1700 / 1700 - 1900 / 1900 - 2100 UTC

* Nur / seulement April bis / September

TSEKKI

<http://meteo.ans.cz>

mm. GAMET-ennuste tsekinkielisellä puolella.

Säätutka:

http://portal.chmi.cz/files/portal/docs/meteo/rad/inca-cz/short.html?prod=czrad_maxz_cappi2&opa1=0.5&opa2=0.75&nselect=6&nselect_fct=0&lang=EN

Aisview:

<http://aisview.rlp.cz/index.php?lang=2>

UNKARI

<https://aviation.met.hu/index2.php?lng=en>

Vaatii rekisteröitymisen, ilmainen, tutkakuvat 10 minuutin välein.
Osittain maksullinen.

VIRO

<https://www.lennuilm.ee/en/>

UUSI YHTEISPOHJOISMAINEN ILMAILUSÄÄPALVELU

<https://www.northavimet.com>

Suomi, Ruotsi, Tanska, Norja, Islanti, Viro, Latvia

Vaatii rekisteröitymisen.

LINKKEJÄ

State	Url adress	Registration	Access
Austria	http://www.flug-wetter.at	yes	no
Belgium	http://www.belgocontrol.be	yes	no
Bulgaria	https://meteo.bulatsa.com	yes	no
Cyprus	http://www.moa.gov.cy/ms	no	no
Czech Republic	http://www.chmi.cz	no	no
Denmark	http://www.flygmet.dk	yes	no
Estonia	http://aim.eans.ee/	yes	no
Finland	http://www.ilmailusaa.fi/	no	no
France	https://aviation.meteo.fr/	yes	no
Germany	http://www.flugwetter.de	yes	yes
Greece	http://www.hnms.gr/hnms/english/aviation/aviation_html	no	no
Hungary	http://www.met.hu/repmet	no	no
Iceland	http://en.vedur.is/weather/aviation/	no	no
Ireland	https://briefing.met.ie	yes	no
Israel	http://www.ims.gov.il/imseng/all_tahazit/aviation	yes	no
Italy	http://www.meteoam.it	yes	no
Latvia	http://www.lgs.lv/en/e-services/briefing/	yes	no
Luxemburg	http://meteolux.lu/fr/meteo-aero/	No	No
Maroco	http://aero.marocmeteo.ma	?	no
Netherlands	https://www.aviationweather.nl	yes	no
Norway	https://www.ippc.no	no	no
Poland	http://awiacja.imgw.pl/	no	no
Portugal	http://brief.meteo.pt/	yes	no
Romania	http://flightplan.romatsa.ro	yes	no
Russian Federation	http://www.ivprf.ru/	no	no
Slovakia	http://www.shmu.sk/en/?page=34	No	No
Spain	http://ama.aemet.es/	yes	?
Sweden	http://www.lfv.se/fpc	no	no
Switzerland	https://shop.meteoswiss.ch	yes	yes
Turkey	http://hezarfen.dmi.gov.tr/Helimet/	yes	no
Ukraine	http://meteo.uksatse.ua/MetCom	/	no
United Kindom	http://www.metoffice.gov.uk/aviation	yes	no